



GMINA OZIMEK

MIEJSCOWY PLAN ZAGOSPODAROWANIA PRZESTRZENNEGO
W REJONIE OCZYSZCZALNI ŚCIEKÓW W ANTONIOWIE
ORAZ STACJA UZDATNIANIA WODY W OZIMKU



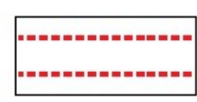
25 0 25 50 m



SKALA 1:1000

LEGENDA:



Oznaczenia graficzne będące obowiązującymi ustaleniami planu:

-  GRANICE OBSZARÓW OBJĘTYCH PLANEM
-  LINIE ROZGRANICZAJĄCE TERENY O RÓŻNYM PRZEZNACZENIU LUB RÓŻNYCH ZASADACH ZAGOSPODAROWANIA
-  STREFA OCHRONNA OD ISTNIEJĄCEJ NAPOWIETRZNEJ LINII ELEKTROENERGETYCZNEJ WYSOKIEGO NAPIĘCIA 110kV



Literowe i barwne oznaczenia graficzne dotyczące przeznaczenia terenów:

-  **PEF-IW** TEREN ELEKTROWNI SŁONECZNEJ LUB WODOCIĄGÓW

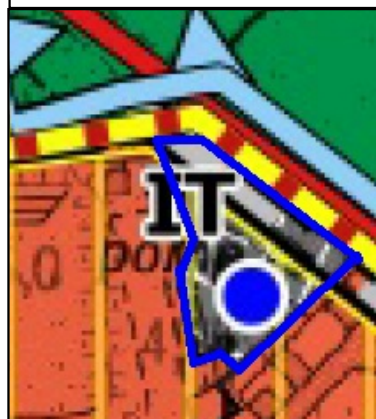
Oznaczenia informacyjne:

-  PRZEBIEG ISTNIEJĄCEJ NAPOWIETRZNEJ LINII ELEKTROENERGETYCZNEJ 110 kV
-  **20** LINIE WYMIAROWANIA (WYMIAR PODANY W METRACH)

Symbole i oznaczenia graficzne dotyczące przeznaczenia terenów:


-  **1PEF-IW** PRZEZNACZENIE TERENU
-  NUMER TERENU

WYRYS ZE STUDIUM UWARUNKOWAŃ I KIERUNKÓW
ZAGOSPODAROWANIA PRZESTRZENNEGO GMINY OZIMEK
(UCHWAŁA NR XLII/382/22 RADY MIEJSKIEJ W OZIMKU Z DNIA 31 STYCZNIA 2022 r.)




LEGENDA

KIERUNKI ROZWOJU UKŁADU
KOMUNIKACYJNEGO


 POSTULOWANE UZUPEŁNIENIE UKŁADU
KOMUNIKACYJNEGO GMINY

PRZEZNACZENIE TERENÓW

 **IT** TERENY OBIEKTÓW I URZĄDZEŃ
INFRASTRUKTURY TECHNICZNEJ

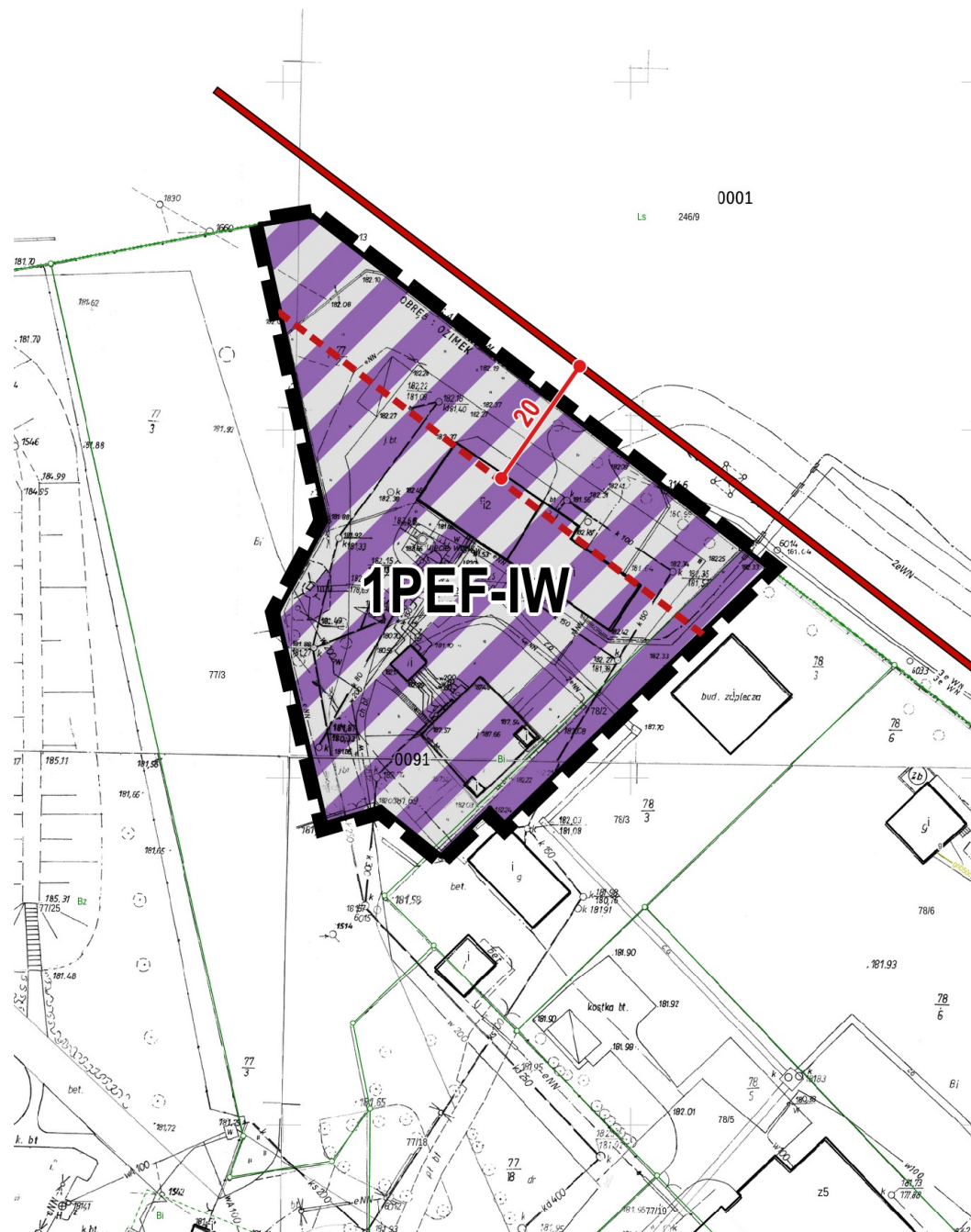
KIERUNKI ROZWOJU INFRASTRUKTURY TECHNICZNEJ

 **WN 110 kV** ISTNIEJĄCE LINIE ELEKTROENERGETYCZNE 110 kV

 **UJĘCIA WÓD PODZIEMNYCH**

 OBSZAR OBJĘTY UCHWAŁĄ W SPRAWIE PRZYSTAPIENIA DO SPORZĄDZENIA
MIEJSCOWEGO PLANU ZAGOSPODAROWANIA PRZESTRZENNEGO

Załącznik 2 do Uchwały Nr
Rady Miejskiej w Ozimku
z dnia 2022 r.



Układ współrzędnych płaskich
prostokątnych PL-2000 Strefa 6 EPSG:2177

Rysunek planu sporządzono na mapie
zasadniczej: licencja nr
GK.6641.703.2022.RG_1609_P
z dnia 28.03.2022 r.